





Grafická příloha k výpočtu plnění investora dle Metodiky spoluúčasti investorů na rozvoji území - Z 3544



Legenda

-  pozemky ve vlastnictví investora / plocha výpočtu
-  návrh změny Z 3544
-  hranice ploch dle platného ÚP
-  hranice parcel dle KN

ZPRACOVATEL

HLAVNÍ MĚSTO PRAHA
MAGISTRÁT HL. M. PRAHY
Odbor územního rozvoje
Odd. plánovacích smluv a metodické podpory
Jungmannova 35/29, 11000 Praha 1



měřítko: 1:1 000
datum: 04/2025